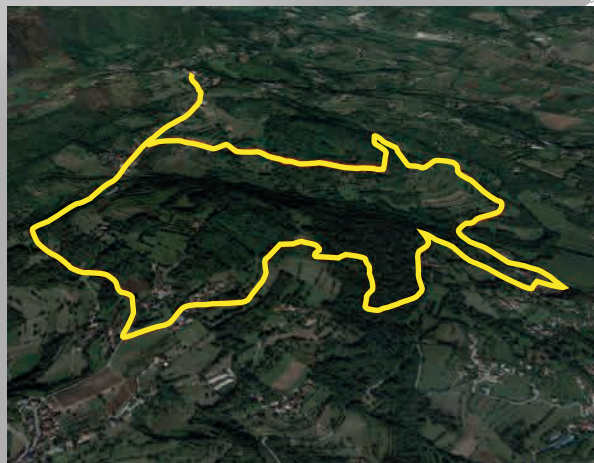


Scopri tutti i migliori punti panoramici di Isola Vicentina!
Ne abbiamo individuati 8 nella mappa, esplorali durante le tue passeggiate, scatta le foto più belle e condividile con noi: le migliori saranno repostate sui social!
Ricordati di taggare #esploraisolavicentina e @i_greengo!



Esperienza 2: ESPERIENZA COLLINARE

COMUNE DI
ISOLA VICENTINA



INFORMAZIONI PERCORSO

Distanza: 10 km

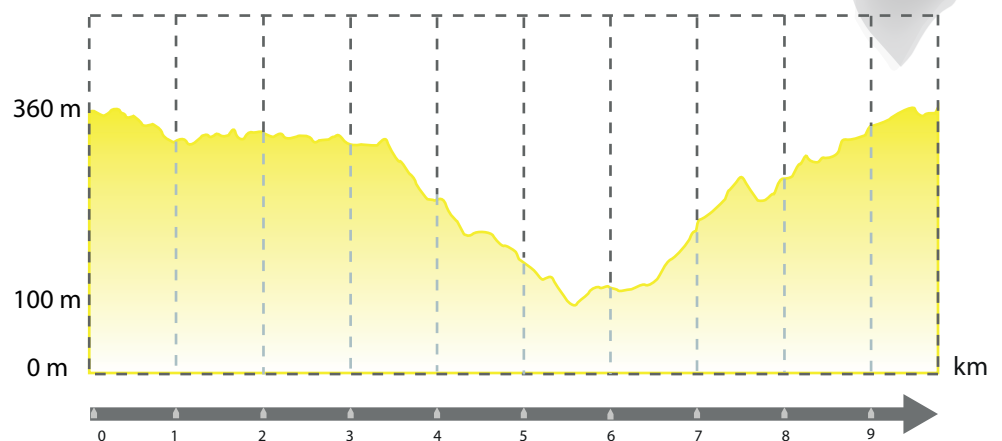
Andatura: 3 km/h

Durata: 3,30 h

Difficoltà: media

Percorso principale

Percorso alternativo





1.  PUNTO PANORAMICO:
PIAZZA TORRESELLE




4.  PUNTO PANORAMICO:
IGNAGO VIA DANI



7.  PUNTO PANORAMICO:
VIA ROSSIONI




2.  PUNTO PANORAMICO:
INCROCIO TRA VIA
LOMBARDA, VIA BELLAVISTA
E PIAZZA TORRESELLE



5.  PUNTO PANORAMICO:
PIAZZA IGNAGO



8.  PUNTO PANORAMICO:
VIA LOMBARDA



3.  PUNTO PANORAMICO:
VIA BELLAVISTA



6.  PUNTO PANORAMICO:
CENTRO NATURALISTICO



area - picnic



parcheggio



ristorante



posti letto



wc